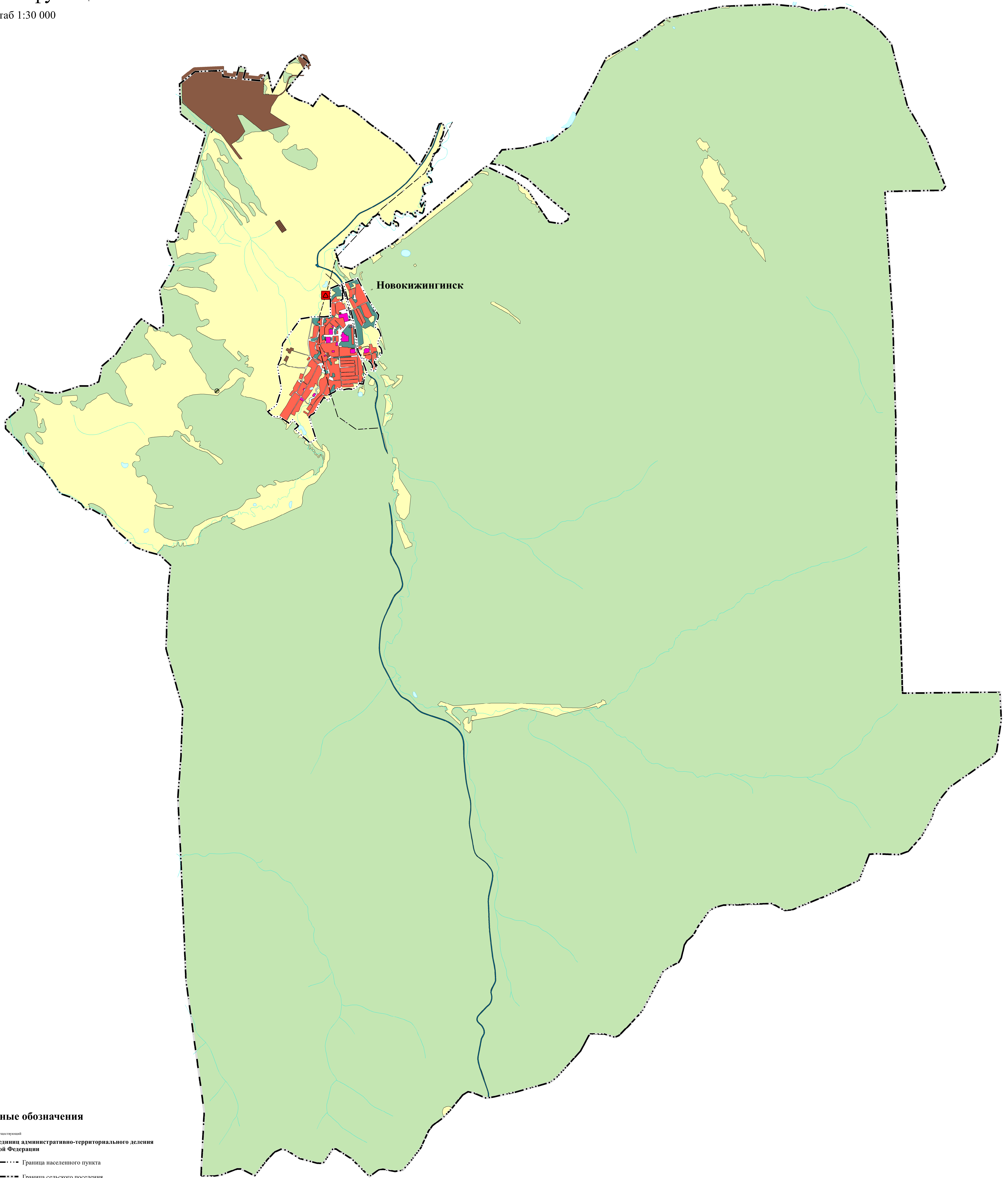


Карта функциональных зон

Масштаб 1:30 000



Условные обозначения

Планируемый	Существующий
1	2
3	4
5	6
7	8
9	10
11	12
13	14
15	16
17	18
19	20
21	22
23	24
25	26
27	28
29	30
31	32
33	34
35	36
37	38
39	40
41	42
43	44
45	46
47	48
49	50
51	52
53	54
55	56
57	58
59	60
61	62
63	64
65	66
67	68
69	70
71	72
73	74
75	76
77	78
79	80
81	82
83	84
85	86
87	88
89	90
91	92
93	94
95	96
97	98
99	100



Границы единиц административно-территориального деления Российской Федерации

- · · — Граница населенного пункта
— · · — Граница сельского поселения










Линии электропередачи (ЛЭП)

- Линии электропередачи 10 кВ
— Линии электропередачи 35 кВ

Земли по категориям

-  Земли лесного фонда
-  Земли сельскохозяйственного назначения

Функциональные зоны

- | | |
|-------------------------------------------------------------------------------------|----------------------------------|
|  | Жилая зона |
|  | Зона рекреационного назначения |
|  | Общественно-деловая зона |
|  | Зона инженерной инфраструктуры |
|  | Производственная зона |
|  | Зона кладбищ |
|  | Зоны сельскохозяйственного испо. |
|  | Зона транспортной инфраструкт |
|  | Территория общего пользования |


Объекты добычи и транспортировки газа

-
- Газораспределительная станция

Магистральные трубопроводы для транспортировки жидких и газообразных углеводородов

- Газопровод распределительный

Зоны охраняемых объектов

-  Береговая полоса
 Прибрежная защитная полоса
 Водоохранная зона

Санитарно-защитная зона

- ☐ Санитарно-защитная зона предприятий, сооружений и иных объектов

Охранная зона инженерных коммуникаций

- ☐ Охранная зона линий и сооружений связи

Охранная зона особо охраняемых природных территорий

- Охранная зона особо охраняемой природной территории

[illegible]